



Проект «Комплексне управління «гарячими» точками і збереження екосистеми Чорного моря» – HOT BLACK SEA
(угода про надання гранту № 2.2.1.72761.225 MIS-ETC 2303)

Коротка інформація щодо ходу виконання проекту: випуск 1 (травень 2014 р.)

Одеський державний екологічний університет



Загальна інформація про проект

- **Координатор:** Національний науково-дослідний інститут електронного інжинірингу, Румунія
- **Консорціум:** 6 партнерів
- Проект складається з **6 видів діяльності**
- Усі партнери приймають участь у виконанні усіх видів діяльності
- **Строк виконання проекту:** 29.03.2013 р. – 28.03.2015 р.
- Детальну інформацію про проект та основні результати можна знайти на **сайті** <http://www.bs-hotspots.eu/>



Основні результати / 1

- Проведено першу зустріч за проектом в усіх країнах-учасницях
- В Україні проведено Першу зустріч стейкхолдерів (січень 2014 р.)
- Для налагодження зв'язків та отримання інформації від стейкхолдерів складено, розповсюджено та оброблено відповіді на Опитувальник
- Підготовлено та розповсюджено перший буклет проекту
- Створено та підтримується сайт проекту

<http://www.bs-hotspots.eu/>



Консорціум проекту:

Национальный научно-исследовательский институт электронной инженерии (National Institute for R&D in Electrical Engineering), Румыя – координатор проекта;

Центр досліджень Мраморного моря (Marmara Research Centre), Туреччина;

Фонд екології Кавказу (Foundation Caucasus Environment), Грузія;

Одеський державний екологічний університет, Україна;

Муниципалитет м Бургас (Burgas Municipality), Болгарія;

Неурядова організація з питань сталого розвитку та охорони довкілля (NGO for Sustainable Regional Development and Environment Protection), Болгарія.

Контакты українського партнера:
Одеський державний екологічний університет
Адреса: вул.Львівська, 15 м.Одеса, 65016, УКРАЇНА.
Тел. +38 0482 35 73 71
Факс: +38 0482 35 73 71
E-mail: tuch2001@ukr.net

Виділіть сайти в Інтернеті:
<http://blacksea-cbc.net>
<http://www.bs-hotspots.eu>
<http://www.bs-hotspots.eu/Partners>

Комплексне управління "гарячими" точками і збереження екосистеми Чорного моря - HOT BLACK SEA (робота про набавння гранту № 2.2.1.72761.225 MIS-ETC 2303)

Спільні кордони. Спільні рішення.



Hot Spots Diagnostic Report
guiding improvements in the Black Sea LBS monitoring

Questionnaire

Project: Integrated hotspots management and saving the living Black Sea ecosystem
HOT BLACK SEA
2.2.1.72761.225 MIS-ETC 2303

www.bs-hotspots.eu

HotSpots

"Hot spot" means a limited and definable local land area, stretch of surface water or specific aquifer that is subject to excessive pollution and necessitates priority attention in order to prevent or reduce the actual or potential adverse impacts on human health, ecosystems or natural resources and amenities of economic importance (Revised LBS Protocol).

Workpackages

The current project proposal envisages integrated type of the Joint Action, though some of the activities will be implemented by all partners in a similar way in their countries. The main focus of the Joint Action is on harmonization of policies and development of tools for decision-makers, which will be beneficial for all Black Sea coastal states and will have the regional significance.

The main group activities include six work packages:

- Harmonization of Hot Spots policies
- Identification, evaluation and prioritisation of hot spots
- Hot Spots Data Base In support of decision-making and investment planning
- Increasing sector expertise
- Dissemination of knowledge and Best Practices, Public Awareness and Visibility
- Management and coordination of the Action

Database

(Under construction)

Target groups of HotSpots project

The project results will be beneficial to:

Useful Links

[The Commission on the Protection of the Black Sea Against Pollution](#)
Protocol on the Protection of the Marine Environment of the Black Sea from Land-Based Sources and Activities...

[Development and Cooperation - EuropeAid](#)
Directorate-General (DG) responsible for designing EU development policies and delivering aid through programmes and projects across the world...


[The Black Sea Cross Border Cooperation Program](#)
The Black Sea Basin Joint Operational Programme 2007-2013 (hereafter Black Sea JOP) is a programme under the European Neighborhood & Partnership...

[ICPDR - International Commission on the Protection of the Danube River](#)



Основні результати / 2

- Підготовлено проект Звіту з моніторингу “гарячих” точок
- Підготовлено проект Звіту з управління “гарячими” точками
- Підготовлено проект Концепції бази даних “гарячих” точок
- Для учасників проекту проведено один тренінг (листопад 2013 р., Туреччина) та дві координаційні зустрічі
- Усі матеріали можна знайти на сайті <http://www.bs-hotspots.eu/>


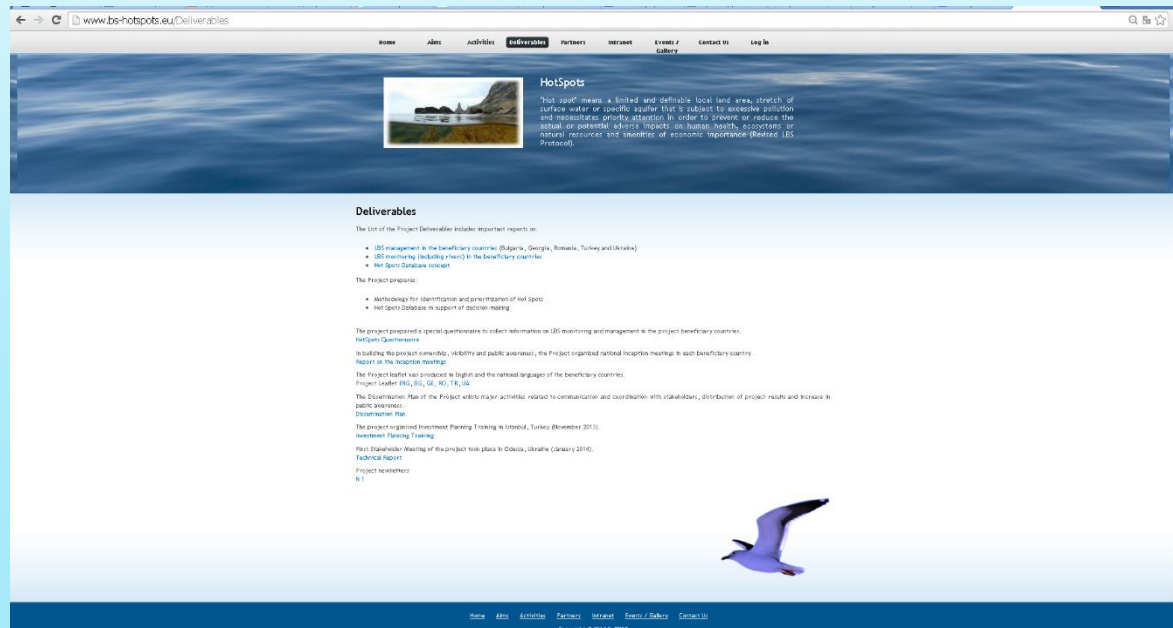


LBS MANAGEMENT

PROJECT
Integrated hotspots management and
saving the living Black Sea ecosystem

Gap Analysis

Beneficiary countries
Bulgaria, Georgia, Romania, Turkey and Ukraine

www.bs-hotspots.eu/Deliverables

Home About Activities **Deliverables** Partners Interest Events / Gallery Contact Us Log In

HotSpots

This spot means a limited and definable local land area, stretch of surface water or specific aquifer that is subject to selective pollution and requires priority attention in order to prevent or reduce the actual or potential adverse impacts on human health, ecosystem or natural resources and smoothness of economic importance (Revised IES Protocol)

Deliverables

The List of the Project Deliverables includes important reports on:

- IES management in the beneficiary countries (Bulgaria, Georgia, Romania, Turkey and Ukraine)
- IES monitoring (including manual) in the beneficiary countries
- Hot Spots Database concept

The Project prepared:

- Methodology for identification and prioritization of hot spots
- Hot Spots Database to support decision making

The project prepared a special questionnaire to collect information on IES monitoring and management in the project beneficiary countries: National Questionnaire

In building the project community, activities and public awareness, the Project organized national hotspots meetings in each beneficiary country. Report on the hotspots meetings

The Project hotspots map produced in English and the national languages of the beneficiary countries. Project leader: info@bs-hotspots.eu, tel. +359 88 88 88 88


The Dissemination Plan of the Project entails major activities related to communication and coordination with stakeholders, distribution of project results and increase in public awareness: Dissemination Plan

The project organized Investment Planning Training in Istanbul, Turkey (December 2013); Investment Planning Training

Partners Stakeholder Meeting of the project took place in Dobruja, Ukraine (January 2014); Technical Report

Project newsletters

in



Home About Activities Partners Interest Events / Gallery Contact Us

Copyright © 2014 BS-HOTSPOTS



Раді співпраці з Вами
та запрошуємо відвідати наш
сайт <http://www.bs-hotspots.eu/>