


## ACTIVITĂȚI

- Armonizarea politicilor necesare pentru a identifica și prioritiza “punctele fierbinți”, precum și pentru monitorizarea râurilor
- Identificarea altor necesități în armonizare pentru apropierea politicilor și legislației statelor costiere ale Mării Negre în managementul surselor de pe uscat
- Identificarea, evaluarea și prioritizarea “punctelor fierbinți” pe bază de criterii regionale comune
- Formarea bazei regionale de date on-line pentru luarea deciziilor în domeniul managementului “punctele fierbinți”
- Schimb de cunoștințe între țări, participarea mai largă a părților interesate
- Diseminarea de cunoștințe și bune practici, conștientizarea publicului, vizibilitatea proiectului



## REZULTATE GENERALE

- Promovarea inovării și schimbului de bune practici în domeniul competențelor științifice și tehnice, precum și a capacităților pentru protecția și conservarea mediului
- Armonizarea avansată a metodelor de identificare și prioritizare a “punctelor fierbinți”
- Facilități pentru armonizarea programelor de monitorizare a râurilor
- Asigurarea instrumentului de gestionare a datelor/informațiilor pentru a sprijini procesul decizional în domeniul managementului „punctelor fierbinți”
- Creșterea expertizei în sectorul de management al poluării pentru sursele de pe uscat
- Creșterea conștientizării publice și participării părților interesate



Ministerul Dezvoltării Regionale și Administrației Publice  
Autoritatea Comună de Management pentru Programul Mării Negre  
Bulevardul Libertății, Nr. 12, 040129, București, Sector 5  
Tel: +40 372 111 323  
Fax: +40 372 111 456  
E-mail: laura.bobarnac@mdrap.ro

### PARTENERI

#### Coordonator



Institutul Național de Cercetare - Dezvoltare pentru Inginerie Electrică ICPE-CA, România

#### Partener 2 - IPA



Centrul de Cercetare TUBITAK - Marmara, Turcia

#### Partener 3



Fundația Caucaziană de Mediu FCE, Georgia

#### Partener 4



Centrul Oceanologic din cadrul Academiei Naționale de Științe OC, Ucraina

#### Partener 5



Primăria din Burgas, Bulgaria

#### Partener 6



ONG pentru Dezvoltare Regională Durabilă și Protecția Mediului SuRDEP, Bulgaria

Website: <http://www.bs-hotspots.eu>

Director proiect: Dr. Ing. Georgeta Alecu  
Contact: tel: +4021-346.72.31, fax: +4021-346.82.99, e-mail: georgeta.alecu@icpe-ca.ro

Programul Mării Negre este cofinanțat de Uniunea Europeană prin Instrumentul European de Vecinătate și Parteneriat

Titlu proiect: Managementul integrat al “punctelor fierbinți” și conservarea ecosistemului Mării Negre  
Editor al materialului: INCDIE ICPE-CA  
Data de publicare: 10 iulie 2013  
Conținutul acestui material nu reprezintă în mod necesar poziția oficială a Uniunii Europene

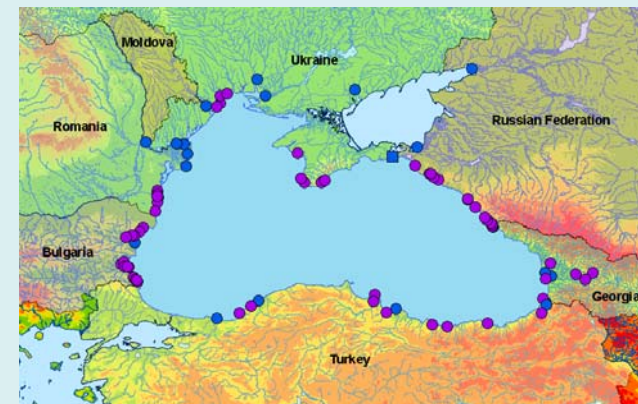
[www.blacksea-cbc.net](http://www.blacksea-cbc.net)



Black Sea  
Hotspots




## Granițe comune. Soluții comune



2.2.1.72761.225 MIS-ETC 2303

## Integrated hotspots management and saving the living Black Sea ecosystem

HOT BLACK SEA



1

6

5

Proiectul este cofinanțat de Comisia Europeană în cadrul Programului Operațional Comun "Bazinul Mării Negre 2007-2013"

Domeniul prioritar 2: Utilizarea în comun de resurse și competențe pentru protecția și conservarea mediului

Măsura 2.1: Consolidarea bazei comune de cunoștințe și informații necesare în vederea abordării provocărilor comune în domeniul protecției mediului pentru sistemele fluviale și marine

Data de începere a proiectului: 29.03.2013  
Data de finalizare a proiectului: 28.03.2015

TOTAL PROIECT: 479.761,39 Euro  
TOTAL ENPI: 431.785,25 Euro

## ARIA DE DEZVOLTARE

România (zona de coastă S-E, Corbu, Constanța)  
Turcia (zona de coastă, Kocaeli)  
Georgia (zona de coastă, Poti, Tbilisi)  
Ucraina (zona de coastă, Sevastopol)  
Bulgaria (zona de coastă N și S, Varna, Burgas)



## OBIECTIV GENERAL

Stimularea parteneriatelor transfrontaliere în vederea dezvoltării de politici armonizate și utilizării de studii științifice relevante pentru monitorizarea și soluționarea amenințărilor ambientale în bazinul Mării Negre în domeniul surselor de poluare de pe uscat.



## OBIECTIVE SPECIFICE

- Armonizarea programelor de monitorizare a râurilor
- Armonizarea metodelor de identificare și prioritizare a "punctelor fierbinți"
- Actualizarea listelor de "puncte fierbinți" pe baza unei metodologii comune
- Furnizarea instrumentului de gestionare a datelor/informațiilor pentru a sprijini procesul decizional în domeniul managementului „punctelor fierbinți”
- Utilizarea în comun de competențe pentru a crește capacitatea de management a punctelor fierbinți printr-o abordare adaptivă și instrumente de piață pentru controlul poluării
- Creșterea gradului de conștientizare publică și participarea părților interesate la luarea deciziilor legate de „punctele fierbinți”

Creșterea gradului de conștientizare a publicului și a părților interesate, precum și consultarea cu acestea sunt printre cele mai importante obiective ale proiectului care stau la baza metodologiei de implementare.

## GRUPURI ȚINTĂ

- Furnizori de informații/date de mediu
- Actori implicați în monitorizarea chimică/biologică a apelor de coastă ale Mării Negre
- Autorități publice naționale, regionale și locale implicate în dezvoltarea politicii de mediu, procesul de luare a deciziilor și management
- Autorități naționale și organizații internaționale implicate în problemele de mediu ale industriei marine care este răspunzătoare pentru poluarea în Marea Neagră
- Grupuri de interes public care vizează ecosistemul durabil al Mării Negre
- Organizații educaționale, cum ar fi universități și școli
- Publicul larg



## BENEFICIARI

Ministere de mediu, Direcții bazinale, Primării, Inspectorate pentru protecția mediului, Agenții de mediu, Comisia Mării Negre, publicul etc.